


G1_ATLAS DES OAP ET SECTEURS DE PROJET

Document approuvé en Conseil Métropolitain le 20 Décembre 2019







Échelle 1/5000



Pour connaître l'ensemble des prescriptions réglementaires, il convient de se reporter aux autres plans répertoriés de A à J ainsi qu'au règlement écrit.

Pour les secteurs de plan masse, se référer aux dispositions présentes dans l'atlas G2_secteurs plan masse





OAP ET SECTEURS DE PROJET

-  Secteur de projet en attente d'un projet d'aménagement global (exemple : PAPA1)
-  Secteur plan masse (exemple : SPM1)
-  Orientation d'aménagement et de programmation (exemple : OAP1)
-  Zone d'aménagement concerté avec plan masse (exemple : ZACp1)

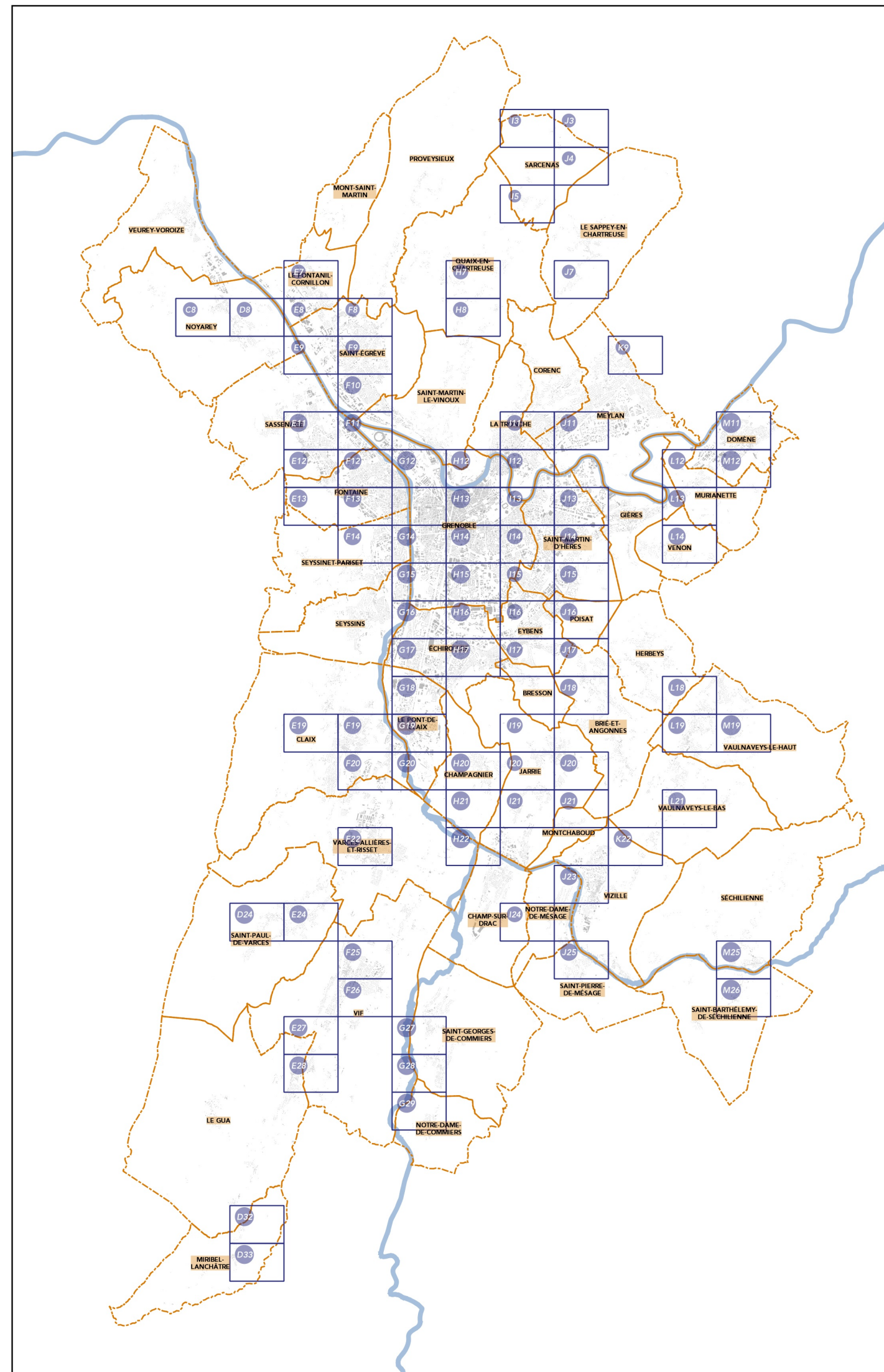
ZONAGE

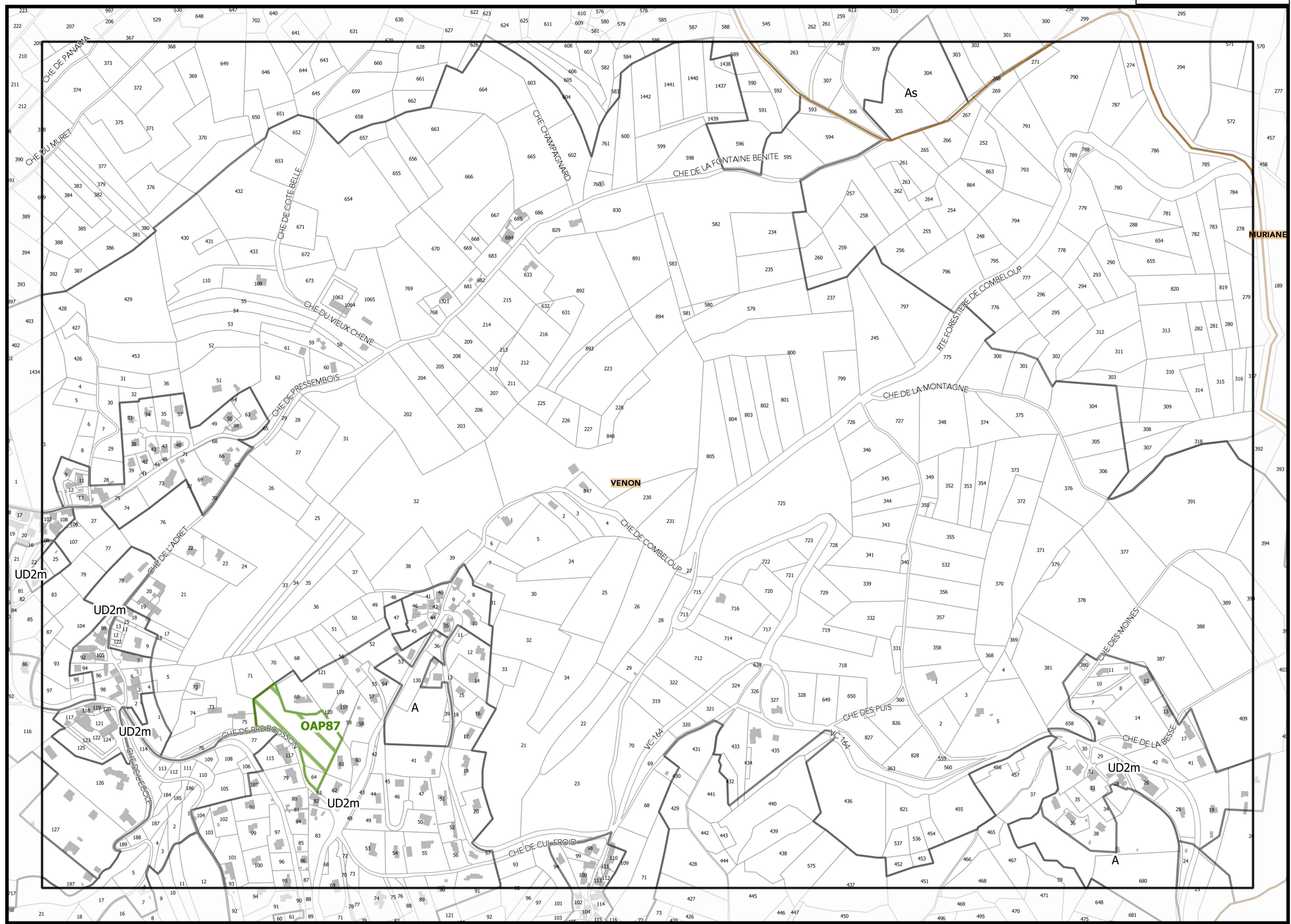


LIMITES ADMINISTRATIVES

-  COMMUNALE
-  PARCELLE
-  BATIMENT
-  COURS D'EAU

Sources :
 @ DGFIP Cadastre 2016
 @ DREAL Auvergne Rhône-Alpes





▲ K14 ▲

▲ M14 ▲